MISKOLC MEGYEI JOGÚ VÁROS MEGALAPOZÓ VIZSGÁLATA
TÉRKÉPMELLÉKLET

VÉLEMÉNYEZÉSI ANYAG



VÁTI VÁROSÉPÍTÉSI KFT.

2022. ÁPRILIS HÓ

Miskolc Megyei Jogú Város Megalapozó Vizsgálat - Településhálózat

0 2 550 5 100 10 200 m

Szlovákia

Miskolc

JELMAGYARÁZAT

Lakónépesség (2019)

10 - 5.000

5.000 - 20.000

20.000 - 100.000

100.000 -

Járások

- Bélapátfalvai
- Edelényi
- Egri
- Encsi
- Gönci
- Hajdúnánási
- Kazincbarcikai
- Mezőcsáti
- Mezőkövesdi
- Miskolci
- Putnoki
- Pétervásárai
- Szerencsi
- Szikszói
- Tiszavasvári
- Tiszaújvárosi
- Ózdi

Készült az állami alapadatok felhasználásával.

Városépítési Kft.

Miskolc Megyei Jogú Város Megalapozó Vizsgálat - Jó és Kiváló Minőségű Szántóterületek

0 1 000 2 000 4 000 m

Dédestapolcsány
Tardona
Varbó
Sajólászlófalva
Radostyán
Sajóbábony
Sajókeresztúr
Sajóvámos
Sajópálfala
Szirmabesenyő
Mályinka
Parasznya
Arnót
Felsőzsolca
Nagyvisnyó
Alsózsolca
Bükkszentkereszt
Sajópetri
Répáshuta
Kistokaj
Felsőtárkány
Bükkzsérc
Mályi
Kisgyőr
Cserépfalu
Nyékládháza
Bükkaranyos
Harsány
Kács

JELMAGYARÁZAT

- Kiváló termőhelyi adottságú szántóterület
- Jó termőhelyi adottságú szántóterület

Készült az állami alapadatok felhasználásával.

Városépítési Kft.

Miskolc Megyei Jogú Város Megalapozó Vizsgálat - Vegetációs Tájak

0 1 000 2 000 4 000 m

Dédestapolcsány
Tardona
Varbó
Sajólászlófalva
Radostyán
Sajóbábony
Sajókeresztúr
Sajóvámos
Sajópálfala
Szirmabesenyő
Mályinka
Parasznya
Arnót
Felsőzsolca
Magyarkeny
Bükkszentkereszt
Alsózsolca
Sajópetri
Répáshuta
Kistokaj
Kisgyőr
Mályi
Cserépfalu
Nyékládháza
Bükkaranyos

JELMAGYARÁZAT

- Bükk-fennsík, Hegytetők
- Déli-Bükk
- Déli-Cserehát, Harangod és Déli-Cserehát
- Heves-Borsodi-dombság, Észak-Mátra, Északi-Bükk
- Sajó és Hernád völgye
- Tápió-Sajó hordalékkúp-síkság

Készült az állami alapadatok felhasználásával.

Városépítési Kft.

Miskolc Megyei Jogú Város Megalapozó Vizsgálat - Földrajzi Kistájak

0 1 000 2 000 4 000 m

Dédestapolcsány
Tardona
Varbó
Mályinka
Parasznya
Sajólászlófalva
Radostyán
Sajóbábony
Sajókeresztúr
Sajóvámos
Sajópálfala
Szirmabesenyő
Arnót
Felsőzsolca
Alsózsolca
Sajópetri
Kistokaj
Mályi
Nyékládháza
Bükkaranyos
Kisgyőr
Bükkszentkereszt
Répáshuta
Cserépfalu
Nagyvisnyó

JELMAGYARÁZAT

- Bükk-fennsík
- Déli-Bükk
- Észak-Bükk
- Miskolci-Bükkalja
- Nyugati-Cserhát
- Sajó-Hernád-sík
- Tardonai-dombság
- Tárkányi-medence
- Upponyi-hegység

Készült az állami alapadatok felhasználásával.

Városépítési Kft.

Miskolc Megyei Jogú Város Megalapozó Vizsgálat - Tengerszint Feletti Magasság

0 1 000 2 000 4 000 m

Radostyán
Sajóbábony
Varbó
Szirmabesenyő
Arnót
Mályinka
Parasznya
Felsőzs
Bükkszentkereszt
Répáshuta
Sajópetri
Kistokaj
Mályi
Kisgyőr
Bükkaranyos
Nyékládháza

JELMAGYARÁZAT

Szintvonalak

- 108 - 300 m
- 301 - 600 m
- 601 - 925 m

Tengerszint feletti magasság

945,49 m

-

105,84 m

Készült az állami alapadatok felhasználásával.

Városépítési Kft.

Miskolc Megyei Jogú Város Megalapozó Vizsgálat - Lejtés

0 1 000 2 000 4 000 m

estapolcsány
Tardona
Sajólászlófalva
Sajókeresztúr
Sajópálfalala
Radostyán
Sajóbábony
Varbó
Szirmabesenyő
Mályinka
Parasznya
Arnót
Felsőzsolca
Bükkszentkereszt
Répáshuta
Sajópetri
Kistokaj
Kisgyőr
Mályi
Bükkaranyos

JELMAGYARÁZAT

- Sík/adathiány (0-5%)
- Enyhén lejtős (5-12%)
- Lejtős (12-17%)
- Enyhén meredek (17-25%)
- Meredek (25-40%)
- Nagyon meredek (40- %)

Készült az állami alapadatok felhasználásával.

Városépítési Kft.

Miskolc Megyei Jogú Város Megalapozó Vizsgálat - Kitettség

0 1 000 2 000 4 000 m

estapolcsány
Tardona
Sajólászlófalva
Sajókeresztúr
Sajópálfalda
Radostyán
Sajóbábony
Varbó
Szirmabesenyő
Arnót
Mályinka
Parasznya
Felsőzsolca
Bükkszentkereszt
Répáshuta
Sajópetri
Kistokaj
Kisgyőr
Mályi
Bükkaranyos

JELMAGYARÁZAT

- Sík/adathiány (-1)
- Észak (0-22.5)
- Észak-Kelet (22.5-67.5)
- Kelet (67.5-112.5)
- Dél-Kelet (112.5-157.5)
- Dél (157.5-202.5)
- Dél-Nyugat (202.5-247.5)
- Nyugat (247.5-292.5)
- Észak-Nyugat (292.5-337.5)
- Észak (337.5-360)

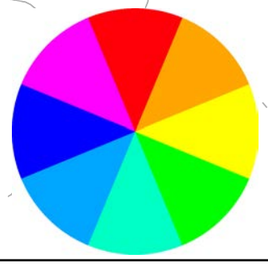

Készült az állami alapadatok felhasználásával.

Városépítési Kft.

Miskolc Megyei Jogú Város Megalapozó Vizsgálat - I. Katonai Felmérés

0 1 000 2 000 4 000 m

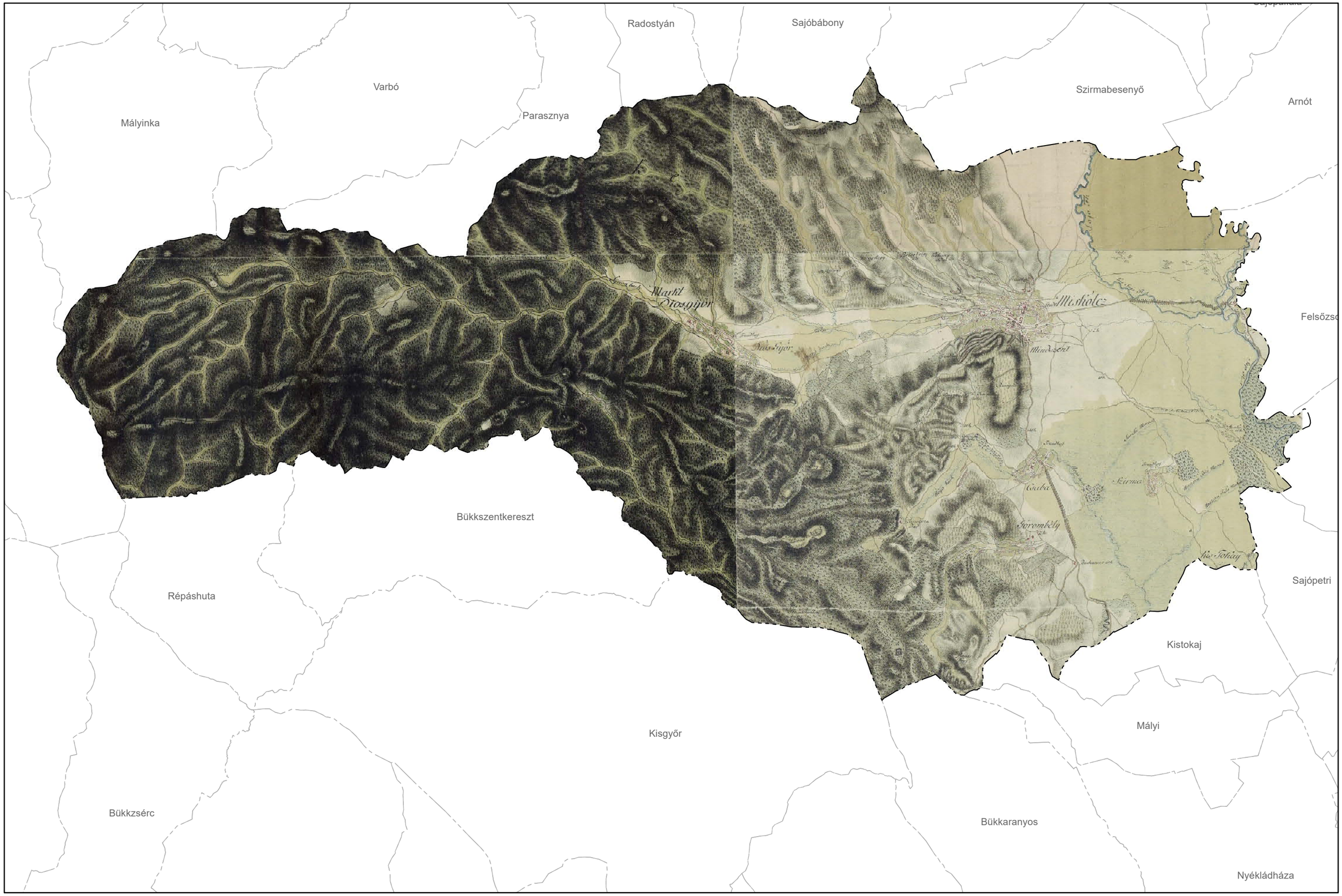

Készült az állami alapadatok felhasználásával.

Városépítési Kft.

Miskolc Megyei Jogú Város Megalapozó Vizsgálat - II. Katonai Felmérés

0 1 000 2 000 4 000 m

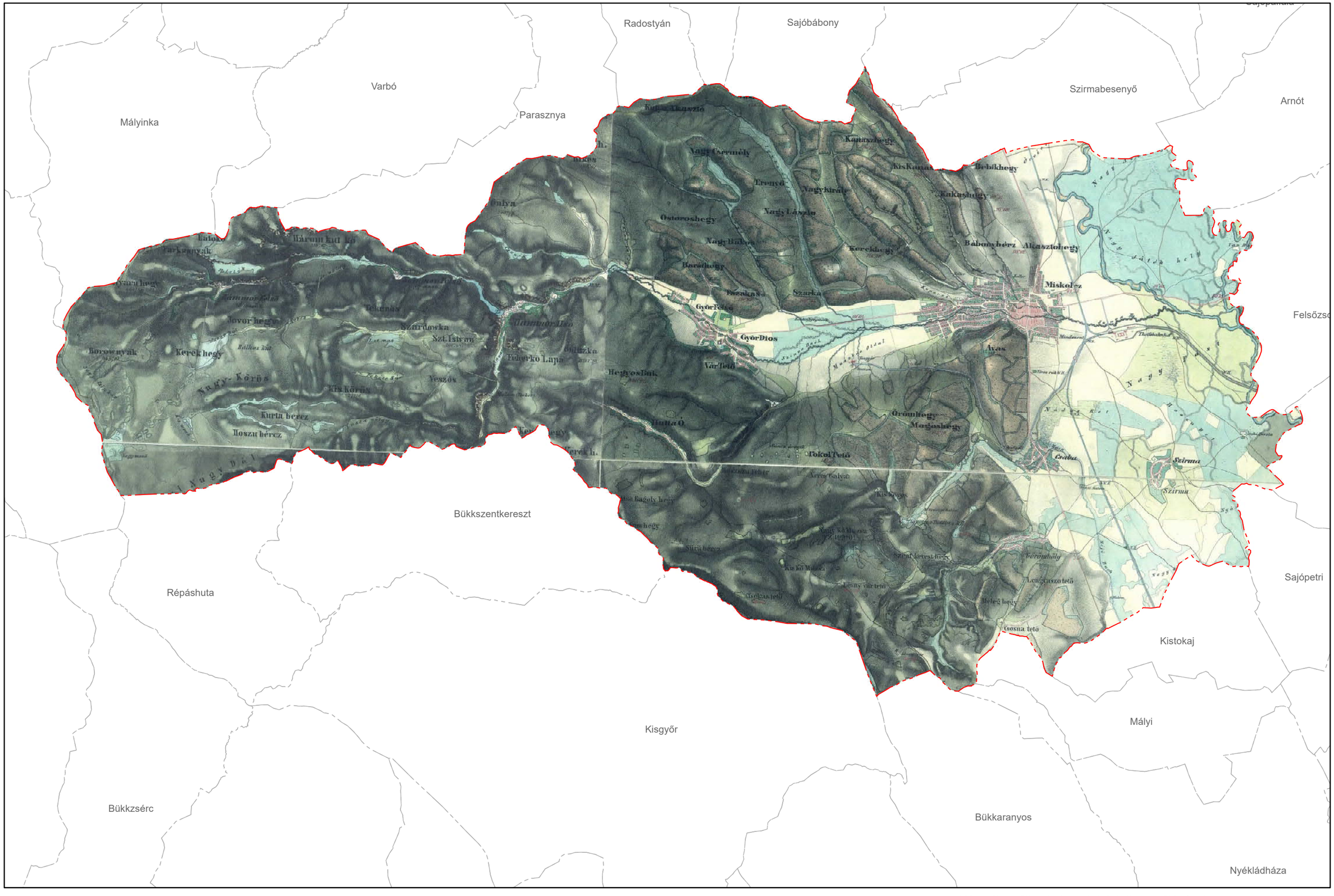

Készült az állami alapadatok felhasználásával.

Városépítési Kft.

Miskolc Megyei Jogú Város Megalapozó Vizsgálat - III. Katonai Felmérés

0 1 000 2 000 4 000 m



Készült az állami alapadatok felhasználásával.

Városépítési Kft.

Miskolc Megyei Jogú Város Megalapozó Vizsgálat - Corine 2018 felszínborítás

0 1 000 2 000 4 000 m

Dédestapolcsány
Tardona
Varbó
Mályinka
Sajólászlófalva
Radostyán
Sajóbábony
Sajókeresztúr
Sajóvámos
Sajópálfala
Szirmabesenyő
Arnót
Parasznya
Felsőzsolca
Nagyvisnyó
Alsózsolca
Bükkszentkereszt
Sajópetri
Kistokaj
Mályi
Kisgyőr
Cserépfalu
Nyékládháza
Bükkaranyos

JELMAGYARÁZAT

- Összefüggő településszerkezet
- Nem összefüggő településszerkezet
- Ipari vagy kereskedelmi területek
- Út - és vasúthálózat és csatlakozó területek
- Nyersanyag kitermelés
- Lerakóhelyek, meddőhányók
- Városi zöldterületek
- Sport-, szabadidő- és üdülőterületek
- Nem öntözött szántóföldek
- Szőlők
- Rét, legelő
- Komplex művelési szerkezet
- Elsődlegesen mezőgazdasági területek jelentős természetes növényzettel
- Lomblevelű erdők
- Tűlevelű erdők
- Vegyes erdők
- Átmeneti erdős-cserjés területek
- Állóvizek

Készült az állami alapadatok felhasználásával.

VÁTI Városépítési Kft.

Miskolc Megyei Jogú Város Megalapozó Vizsgálat - Tájképvédelmi Terület

0 1 000 2 000 4 000 m

Dédestapolcsány
Tardona
Varbó
Sajólászlófalva
Radostyán
Sajóbábony
Sajókeresztúr
Sajóvámos
Sajópálfala
Szirmabesenyő
Mályinka
Parasznya
Arnót
Felsőzsolca
Nagyvisnyó
Alsózsolca
Bükkszentkereszt
Répáshuta
Sajópetri
Kistokaj
Felsőtárkány
Bükkzsérc
Mályi
Kisgyőr
Cserépfalu
Nyékládháza
Bükkaranyos
Harsány
Kács

JELMAGYARÁZAT

Tájképvédelmi terület

Készült az állami alapadatok felhasználásával.

Városépítési Kft.

Miskolc Megyei Jogú Város Megalapozó Vizsgálat - Táj- és Természetvédelem

0 1 000 2 000 4 000 m

Dédestapolcsány
Tardona
Varbó
Mályinka
Sajólászlófalva
Radostyán
Sajóbábony
Sajókeresztúr
Sajóvámos
Sajópálfala
Szirmabesenyő
Parasznya
Arnót
Felsőzsolca
Alsózsolca
Nagyvisnyó
Bükkszentkereszt
Répáshuta
Sajópetri
Kistokaj
Mályi
Kisgyőr
Nyékládháza
Bükkaranyos
Harsány
Kács

JELMAGYARÁZAT

Nemzetközi táj- és természetvédelem

- Natura 2000 terület

Országos és térségi táj- és természetvédelem

- Bükki Nemzeti Park területe
- Földtani alapszelvény
- Ex lege védett földvár
- Ex lege védett forrás
- Ex lege védett mesterséges üreg
- Fokozottan védett természetvédelmi terület

Helyi táj- és természetvédelem

- Helyi jelentőségű természetvédelmi terület
- Helyi jelentőségű védett természeti érték

Készült az állami alapadatok felhasználásával.

VÁTI Városépítési Kft.

Miskolc Megyei Jogú Város Megalapozó Vizsgálat - Országos Ökológiai Hálózat

0 1 000 2 000 4 000 m

Dédestapolcsány
Tardona
Varbó
Mályinka
Sajólászlófalva
Radostyán
Sajóbábony
Sajókeresztúr
Sajóvámos
Sajópálfala
Szirmabesenyő
Parasznya
Arnót
Felsőzsolca
Nagyvisnyó
Alsózsolca
Bükkszentkereszt
Répáshuta
Sajópetri
Kistokaj
Felsőtárkány
Bükkzsérc
Mályi
Kisgyőr
Cserépfalu
Nyékládháza
Bükkaranyos
Harsány
Kács

JELMAGYARÁZAT

- Magterület
- Ökológiai folyosó területe
- Pufferterület

Készült az állami alapadatok felhasználásával.

VÁTI Városépítési Kft.

Miskolc Megyei Jogú Város Megalapozó Vizsgálat - Üzemtervezett erdők rendeltetés szerint

0 1 000 2 000 4 000 m

Dédestapolcsány
Tardona
Varbó
Sajólászlófalva
Radostyán
Sajóbábony
Sajókeresztúr
Sajóvámos
Sajópálfala
Szirmabesenyő
Mályinka
Parasznya
Arnót
Felsőzsolca
Nagyvisnyó
Bükkszentkereszt
Alsózsolca
Répáshuta
Sajópetri
Kistokaj
Kisgyőr
Mályi
Cserépfalu
Nyékládháza
Bükkaranyos

JELMAGYARÁZAT

- Védelmi rendeltetésű erdőterület
- Gazdasági rendeltetésű erdőterület
- Közjóléti rendeltetésű erdőterület
- Egyéb erdőrészlet

Készült az állami alapadatok felhasználásával.

VÁTI Városépítési Kft.

Miskolc Megyei Jogú Város Megalapozó Vizsgálat - Normalizált Vegetációs Index

0 1 000 2 000 4 000 m

estapolcsány
Tardona
Sajólászlófalva
Sajókeresztúr
Sajópálfala
Radostyán
Sajóbábony
Varbó
Szirmabesenyő
Arnót
Mályinka
Parasznya
Felsőzsolca
Bükkszentkereszt
Répáshuta
Sajópetri
Kistokaj
Kisgyőr
Mályi
Bükkaranyos

JELMAGYARÁZAT

NDVI érték

Magas mértékű növényborítottság

Növényzettel nem fedett terület*

Készült az állami alapadatok felhasználásával.

Városépítési Kft.

Miskolc Megyei Jogú Város Megalapozó Vizsgálat - Fekvés

0 1 000 2 000 4 000 m

Dédestapolcsány
Tardona
Varbó
Sajólászlófalva
Radostyán
Sajóbábony
Sajókeresztúr
Sajóvámos
Sajópálfala
Szirmabesenyő
Mályinka
Parasznya
Arnót
Felsőzsolca
Nagyvisnyó
Alsózsolca
Bükkszentkereszt
Répáshuta
Sajópetri
Kistokaj
elsőtárkány
Bükkzsérc
Mályi
Kisgyőr
Cserépfalu
Nyékládháza
Bükkaranyos

JELMAGYARÁZAT

- Belterület
- Külterület
- Zártkert

Készült az állami alapadatok felhasználásával.

Városépítési Kft.

Miskolc Megyei Jogú Város Megalapozó Vizsgálat - Művelési ágak

0 1 000 2 000 4 000 m

Dédestapolcsány
Tardona
Varbó
Sajólászlófalva
Radostyán
Sajóbábony
Sajókeresztúr
Sajóvámos
Sajópálfala
Szirmabesenyő
Mályinka
Parasznya
Arnót
Felsőzsolca
Nagyvisnyó
Bükkszentkereszt
Alsózsolca
Répáshuta
Sajópetri
Kistokaj
Kisgyőr
Mályi
Cserépfalu
Nyékládháza
Bükkaranyos

JELMAGYARÁZAT

Művelési ágak

- Szántó
- Gyep (rét)
- Szőlő
- Kert
- Gyümölcsös
- Gyep (legelő)
- Nádas
- Erdő
- Kivett
- Halastó
- Fásított terület

Készült az állami alapadatok felhasználásával.

Városépítési Kft.

Miskolc Megyei Jogú Város Megalapozó Vizsgálat - Minőségi osztályok

0 1 000 2 000 4 000 m

Dédestapolcsány
Tardona
Varbó
Sajólászlófalva
Radostyán
Sajóbábony
Sajókeresztúr
Sajóvámos
Sajópálfala
Szirmabesenyő
Mályinka
Parasznya
Arnót
Felsőzsolca
Nagyvisnyó
Bükkszentkereszt
Alsózsolca
Répáshuta
Sajópetri
Kistokaj
Kisgyőr
Mályi
Nyékládháza
Bükkaranyos

JELMAGYARÁZAT

Kivett	Ft 5	Gy 8	K 3	Sz 2	Sző 3
E 2	Gy 1	Gyü 2	K 4	Sz 3	Sző 4
E 3	Gy 2	Gyü 3	K 5	Sz 4	Sző 5
E 4	Gy 3	Gyü 4	K 6	Sz 5	Sző 6
E 5	Gy 4	Gyü 5	K 7	Sz 6	Sző 7
Ft 2	Gy 5	Gyü 6	K 8	Sz 7	
Ft 3	Gy 6	Gyü 7	Ná 2	Sz 8	
Ft 4	Gy 7	Gyü 8	Sz 1	Sző 2	

Készült az állami alapadatok felhasználásával.

Városépítési Kft.

Miskolc Megyei Jogú Város Megalapozó Vizsgálat - Átlag feletti minőségi osztályok

0 1 000 2 000 4 000 m

Dédestapolcsány
Tardona
Varbó
Mályinka
Sajólászlófalva
Radostyán
Parasznya
Sajóbábony
Sajókeresztúr
Sajóvámos
Sajópálfala
Szirmabesenyő
Arnót
Felsőzsolca
Alsózsolca
Sajópetri
Kistokaj
Mályi
Nyékládháza
Bükkaranyos
Kisgyőr
Cserépfalu
Bükkszentkereszt
Répáshuta
Bükkzsérc
elsőtárkány
Nagyvisnyó

JELMAGYARÁZAT

Átlag feletti minőségi osztályok

Készült az állami alapadatok felhasználásával.

Városépítési Kft.

Miskolc Megyei Jogú Város Megalapozó Vizsgálat - Teleknagyság (Belterület)

0 1 000 2 000 4 000 m

Dédestapolcsány
Tardona
Varbó
Sajólászlófalva
Radostyán
Sajóbábony
Sajókeresztúr
Sajóvámos
Sajópálfala
Szirmabesenyő
Mályinka
Parasznya
Arnót
Felsőzsolca
Nagyvisnyó
Alsózsolca
Bükkszentkereszt
Sajópetri
Répáshuta
Kistokaj
Mályi
Kisgyőr
Cserépfalu
Nyékládháza
Bükkaranyos
Harsány
Kács

JELMAGYARÁZAT

- 0 - 100 m2
- 100 - 300 m2
- 300- 500 m2
- 500 - 700 m2
- 700 - 900 m2
- 900 - 1.100 m2
- 1.100 - 1.500 m2
- 1.500 - 2.000 m2
- 2.000 - 2.500 m2
- 2.500 - 5.000 m2
- 5.000- 10.000 m2
- 10.000 - m2

Készült az állami alapadatok felhasználásával.

Városépítési Kft.

Miskolc Megyei Jogú Város Megalapozó Vizsgálat - Teleknagyság (Külterület)

0 1 000 2 000 4 000 m

Dédestapolcsány
Tardona
Varbó
Sajólászlófalva
Radostyán
Sajóbábony
Sajókeresztúr
Sajóvámos
Sajópálfala
Szirmabesenyő
Mályinka
Parasznya
Arnót
Felsőzsolca
Nagyvisnyó
Alsózsolca
Bükkszentkereszt
Répáshuta
Sajópetri
Kistokaj
Mályi
Kisgyőr
Cserépfalu
Nyékládháza
Bükkaranyos
Harsány
Kács

JELMAGYARÁZAT

- 0 - 720 m2
- 720 - 1.500 m2
- 1.500 - 3.000 m2
- 3.000 - 5.000 m2
- 5.000 - 10.000 m2
- 10.000 - 100.000 m2
- 100.000 - 500.000 m2
- 500.000 - m2

Készült az állami alapadatok felhasználásával.

Városépítési Kft.

Miskolc Megyei Jogú Város Megalapozó Vizsgálat - Teleknagyság (Zártkert)

0 1 000 2 000 4 000 m

Dédestapolcsány
Tardona
Varbó
Sajólászlófalva
Radostyán
Sajóbábony
Sajókeresztúr
Sajóvámos
Sajópálfala
Szirmabesenyő
Mályinka
Parasznya
Arnót
Felsőzsolca
Nagyvisnyó
Alsózsolca
Bükkszentkereszt
Répáshuta
Sajópetri
Kistokaj
Mályi
Kisgyőr
Cserépfalu
Nyékládháza
Bükkaranyos
Harsány
Kács

JELMAGYARÁZAT

- 0 - 300 m2
- 300 - 720 m2
- 720 - 1.500 m2
- 1.500 - 3.000 m2
- 3.000 - 5.000 m2
- 5.000 - m2

Készült az állami alapadatok felhasználásával.

Városépítési Kft.

Miskolc Megyei Jogú Város Megalapozó Vizsgálat - Tulajdonszerkezet

0 1 000 2 000 4 000 m

Dédestapolcsány
Tardona
Varbó
Sajólászlófalva
Radostyán
Sajóbábony
Sajókeresztúr
Sajóvámos
Sajópálfala
Szirmabesenyő
Mályinka
Parasznya
Arnót
Felsőzsolca
Nagyvisnyó
Alsózsolca
Bükkszentkereszt
Répáshuta
Sajópetri
Kistokaj
Felsőtárkány
Bükkzsérc
Mályi
Kisgyőr
Cserépfalu
Nyékládháza
Bükkaranyos
Harsány
Kács

JELMAGYARÁZAT

- Állami területek
- Önkormányzatok területe
- Egyházak és egyesületek területe
- Természetes személyek területe
- Egyéb

Készült az állami alapadatok felhasználásával.

Városépítési Kft.

Miskolc Megyei Jogú Város Megalapozó Vizsgálat - Épületek Funkciója

0 1 000 2 000 4 000 m

Dédestapolcsány
Tardona
Varbó
Mályinka
Sajólászlófalva
Radostyán
Parasznya
Sajóbábony
Sajókeresztúr
Sajóvámos
Sajópálfala
Szirmabesenyő
Arnót
Felsőzsolca
Alsózsolca
Sajópetri
Kistokaj
Mályi
Nyékládháza
Bükkaranyos
Kisgyőr
Bükkszentkereszt
Répáshuta
Cserépfalu
Nagyvisnyó

JELMAGYARÁZAT

- Lakóépület
- Üdülőépület
- Intézményi épület
- Üzemi épület
- Gazdasági épület
- Melléképület (12 m2 >)
- Melléképület (12 m2 <)
- Vegyes funkciójú épület
- Rendezetlen funkciójú épület

Készült az állami alapadatok felhasználásával.

Városépítési Kft.

Miskolc Megyei Jogú Város Megalapozó Vizsgálat - Lakóépületek Sűrűsödése

0 1 050 2 100 4 200 m

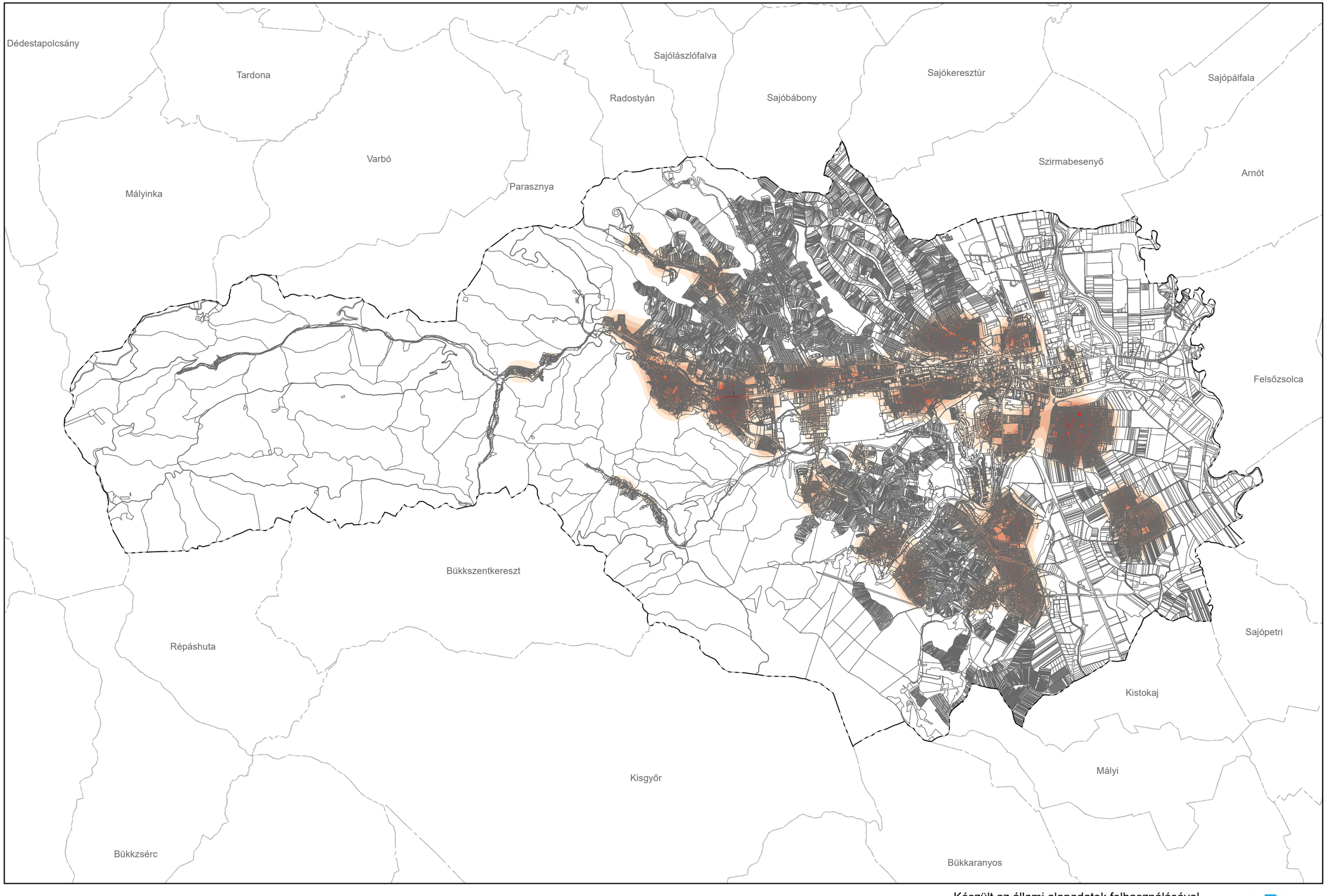

Készült az állami alapadatok felhasználásával.

Városépítési Kft.

Miskolc Megyei Jogú Város Megalapozó Vizsgálat - Üdülő Épületek Sűrűsödése

0 1 000 2 000 4 000 m

Radostyán
Sajóbábony
Varbó
Szirmabesenyő
Arnót
Mályinka
Parasznya
Felsőzs
Bükkszentkereszt
Répáshuta
Sajópetri
Kistokaj
Kisgyőr
Mályi
Bükkzsérc
Bükkaranyos
Nyékládháza

Készült az állami alapadatok felhasználásával.

Városépítési Kft.

Miskolc Megyei Jogú Város Megalapozó Vizsgálat - Intézményi Épületek Sűrűsödése

0 1 050 2 100 4 200 m

Dédestapolcsány
Tardona
Sajólászlófalva
Sajókeresztúr
Sajópálfala
Radostyán
Sajóbábony
Varbó
Szirmabesenyő
Mályinka
Parasznya
Arnót
Felsőzsolca
Bükkszentkereszt
Répáshuta
Sajópetri
Kistokaj
Kisgyőr
Mályi
Bükkzsérc
Bükkaranyos

Készült az állami alapadatok felhasználásával.

Városépítési Kft.

Miskolc Megyei Jogú Város Megalapozó Vizsgálat - Gazdasági és Melléképületek Sűrűsödése

0 1 050 2 100 4 200 m

Dédestapolcsány
Tardona
Sajólászlófalva
Sajókeresztúr
Sajópálfala
Radostyán
Sajóbábony
Varbó
Szirmabesenyő
Arnót
Mályinka
Parasznya
Felsőzsolca
Bükkszentkereszt
Répáshuta
Sajópetri
Kistokaj
Kisgyőr
Mályi
Bükkzsérc
Bükkaranyos

Készült az állami alapadatok felhasználásával.

Városépítési Kft.

Miskolc Megyei Jogú Város Megalapozó Vizsgálat - Üzemi Épületek, Építmények Sűrűsödése

0 1 050 2 100 4 200 m

Dédestapolcsány
Tardona
Sajólászlófalva
Sajókeresztúr
Sajópálfala
Radostyán
Sajóbábony
Varbó
Szirmabesenyő
Arnót
Mályinka
Parasznya
Felsőzsolca
Bükkszentkereszt
Répáshuta
Sajópetri
Kistokaj
Mályi
Kisgyőr
Bükkzsérc
Bükkaranyos

Készült az állami alapadatok felhasználásával.

Városépítési Kft.

Miskolc Megyei Jogú Város Megalapozó Vizsgálat - Vegyes Funkciójú Épületek Sűrűsödése

0 1 000 2 000 4 000 m

Radostyán
Sajóbábony
Varbó
Szirmabesenyő
Arnót
Mályinka
Parasznya
Felsőzs
Bükkszentkereszt
Répáshuta
Sajópetri
Kistokaj
Kisgyőr
Mályi
Bükkzsérc
Bükkaranyos
Nyékládháza

Készült az állami alapadatok felhasználásával.

Városépítési Kft.

Miskolc Megyei Jogú Város Megalapozó Vizsgálat - Rendezetlen Funkciójú Épületek Sűrűsödése

0 1 000 2 000 4 000 m

Radostyán
Sajóbábony
Varbó
Szirmabesenyő
Arnót
Mályinka
Parasznya
Felsőzs
Bükkszentkereszt
Répáshuta
Sajópetri
Kistokaj
Kisgyőr
Mályi
Bükkzsérc
Bükkaranyos
Nyékládháza

Készült az állami alapadatok felhasználásával.

Városépítési Kft.

Miskolc Megyei Jogú Város Megalapozó Vizsgálat - Beépítettség I.

0 1 000 2 000 4 000 m

Dédestapolcsány
Tardona
Varbó
Sajólászlófalva
Radostyán
Sajóbábony
Sajókeresztúr
Sajóvámos
Sajópálfala
Szirmabesenyő
Mályinka
Parasznya
Arnót
Felsőzsolca
Nagyvisnyó
Alsózsolca
Bükkszentkereszt
Sajópetri
Répáshuta
Kistokaj
Felsőtárkány
Bükkzsérc
Mályi
Kisgyőr
Cserépfalu
Nyékládháza
Bükkaranyos
Harsány
Kács

JELMAGYARÁZAT

Beépítetlen
0,1 - 3%
3 - 100%

Készült az állami alapadatok felhasználásával.

Városépítési Kft.

Miskolc Megyei Jogú Város Megalapozó Vizsgálat - Beépítettség II.

0 1 000 2 000 4 000 m

Dédestapolcsány
Tardona
Varbó
Sajólászlófalva
Radostyán
Sajóbábony
Sajókeresztúr
Sajóvámos
Sajópálfala
Szirmabesenyő
Mályinka
Parasznya
Arnót
Felsőzsolca
Nagyvisnyó
Alsózsolca
Bükkszentkereszt
Sajópetri
Répáshuta
Kistokaj
kkzsérc
Mályi
Kisgyőr
Nyékládháza
Cserépfalu
Bükkaranyos
Harsány
Kács

JELMAGYARÁZAT

Beépítetlen
0,1 - 3 %
3 - 5 %
5 - 20 %
20 - 30 %
30 - 40 %
40 - 50 %
50 - 60 %
60 - 80 %
80 - 99 %
99 - 100 %

Készült az állami alapadatok felhasználásával.

Városépítési Kft.

Miskolc Megyei Jogú Város Megalapozó Vizsgálat - Országos művi értékvédelem I.

0 1 000 2 000 4 000 m

Dédestapolcsány
Tardona
Varbó
Sajólászlófalva
Radostyán
Sajóbábony
Sajókeresztúr
Sajóvámos
Sajópálfala
Szirmabesenyő
Mályinka
Parasznya
Arnót
Felsőzsolca
Nagyvisnyó
Alsózsolca
Bükkszentkereszt
Répáshuta
Sajópetri
Kistokaj
Felsőtárkány
Bükkzsérc
Mályi
Kisgyőr
Cserépfalu
Nyékládháza
Bükkaranyos
Harsány
Kács

JELMAGYARÁZAT

Országos művi értékvédelem

- Történelmi emlékhely
- Nemzeti sírkert
- Régészeti érdekű terület
- Régészeti lelőhely

Készült az állami alapadatok felhasználásával.

Városépítési Kft.

Miskolc Megyei Jogú Város Megalapozó Vizsgálat - Országos művi értékvédelem II.

0 1 000 2 000 4 000 m

Dédestapolcsány
Tardona
Varbó
Sajólászlófalva
Radostyán
Sajóbábony
Sajókeresztúr
Sajóvámos
Sajópálfala
Szirmabesenyő
Mályinka
Parasznya
Arnót
Felsőzsolca
Nagyvisnyó
Alsózsolca
Bükkszentkereszt
Répáshuta
Sajópetri
Kistokaj
Felsőtárkány
Bükkzsérc
Mályi
Kisgyőr
Cserépfalu
Nyékládháza
Bükkaranyos
Harsány
Kács

JELMAGYARÁZAT

Országos művi értékvédelem

- Műemlék
- Műemléki jelentőségű terület
- Műemléki környezet

Készült az állami alapadatok felhasználásával.

Városépítési Kft.

Miskolc Megyei Jogú Város Megalapozó Vizsgálat - Helyi művi értékvédelem

0 1 000 2 000 4 000 m

Dédestapolcsány
Tardona
Varbó
Sajólászlófalva
Radostyán
Sajóbábony
Sajókeresztúr
Sajóvámos
Sajópálfala
Szirmabesenyő
Mályinka
Parasznya
Arnót
Felsőzsolca
Nagyvisnyó
Alsózsolca
Bükkszentkereszt
Sajópetri
Répáshuta
Kistokaj
Felsőtárkány
Mályi
Kisgyőr
Cserépfalu
Nyékládháza
Bükkaranyos
Harsány
Kács

JELMAGYARÁZAT

Helyi művi értékvédelem

- Védett egyedi épitett értek
- Városképi védelem alatt álló terület
- Városképi jelentőségű lakótelepek
- Településszerkezeti védelem alatt álló terület
- Karaktervédelem alatt álló terület

Készült az állami alapadatok felhasználásával.

Városépítési Kft.

Miskolc Megyei Jogú Város Megalapozó Vizsgálat - Közösségi Közlekedés

0 1 000 2 000 4 000 m

Dédestapolcsány
Tardona
Sajólászlófalva
Sajókeresztúr
Sajóvámos
Radostyán
Sajóbábony
Sajópálfala
Varbó
Szirmabesenyő
Mályinka
Parasznya
Arnót
Felsőzsolca
Nagyvisnyó
Alsózsolca
Bükkszentkereszt
Sajópetri
Répáshuta
Kistokaj
Mályi
Kisgyőr
Cserépfalu
Nyékládháza
Bükkaranyos
Harsány
Kács

JELMAGYARÁZAT

- (AP) Helyi közúti közösségi közlekedési csomópont
- (AP) Helyközi közúti közösségi közlekedési csomópont
- (VP) Vasúti pályaudvar
- Keseny nyomtávolságú vasútvonal
- Országos vasúti mellékvonal
- Villamos
- Közösségi közlekedési megállótól számított 500 m-es távolság

Készült az állami alapadatok felhasználásával.

Városépítési Kft.

Miskolc Megyei Jogú Város Megalapozó Vizsgálat - Ivóvíz Hálózat

0 1 000 2 000 4 000 m

Dédestapolcsány
Tardona
Varbó
Sajólászlófalva
Radostyán
Sajóbábony
Sajókeresztúr
Sajóvámos
Sajópálfala
Szirmabesenyő
Mályinka
Parasznya
Arnót
Felsőzsolca
Nagyvisnyó
Alsózsolca
Bükkszentkereszt
Sajópetri
Répáshuta
Kistokaj
Felsőtárkány
Bükkzsérc
Mályi
Kisgyőr
Cserépfalu
Nyékládháza
Bükkaranyos
Harsány
Kács

JELMAGYARÁZAT

- Vízmű
- Víztározó (pl. víztorony, medence)
- Vízműkutak
- Termálkutak
- Ivóvíz gerincvezeték
- Védőtávolság

Készült az állami alapadatok felhasználásával.

Városépítési Kft.

Miskolc Megyei Jogú Város Megalapozó Vizsgálat - Szennyvízelvezető Hálózat

0 1 000 2 000 4 000 m

Dédestapolcsány
Tardona
Varbó
Sajólászlófalva
Radostyán
Sajóbábony
Sajókeresztúr
Sajóvámos
Sajópálfala
Szirmabesenyő
Mályinka
Parasznya
Arnót
Felsőzsolca
Nagyvisnyó
Alsózsolca
Bükkszentkereszt
Répáshuta
Sajópetri
Kistokaj
Felsőtárkány
Mályi
Kisgyőr
Cserépfalu
Nyékládháza
Bükkaranyos
Harsány
Kács

JELMAGYARÁZAT

- SZÁ — Szennyvízátemelő
- SZT — Szennyvíztisztítómű
- KO — Komposztáló telep
- Szennyvízgyűjtő csatorna
- Védőtávolság

Készült az állami alapadatok felhasználásával.

Városépítési Kft.

Miskolc Megyei Jogú Város Megalapozó Vizsgálat - Csapadékvíz-elvezető Hálózat

0 1 000 2 000 4 000 m

Dédestapolcsány
Tardona
Varbó
Sajólászlófalva
Radostyán
Sajóbábony
Sajókeresztúr
Sajóvámos
Sajópálfala
Szirmabesenyő
Mályinka
Parasznya
Arnót
Felsőzsolca
Nagyvisnyó
Alsózsolca
Bükkszentkereszt
Sajópetri
Répáshuta
Kistokaj
Felsőtárkány
Bükkzsérc
Mályi
Kisgyőr
Cserépfalu
Nyékládháza
Bükkaranyos
Harsány
Kács

JELMAGYARÁZAT

- Csapadékvíz tározó
- Csapadékvíz gyűjtő csatorna

Készült az állami alapadatok felhasználásával.

Városépítési Kft.

Miskolc Megyei Jogú Város Megalapozó Vizsgálat - Villamosenergia Hálózat

0 1 000 2 000 4 000 m

Dédestapolcsány
Tardona
Varbó
Sajólászlófalva
Radostyán
Sajóbábony
Sajókeresztúr
Sajóvámos
Sajópálfala
Szirmabesenyő
Mályinka
Parasznya
Arnót
Felsőzsolca
Nagyvisnyó
Bükkszentkereszt
Alsózsolca
Répáshuta
Sajópetri
Kistokaj
Mályi
Kisgyőr
Cserépfalu
Nyékládháza
Bükkaranyos
Harsány
Kács

JELMAGYARÁZAT

- Villamosenergia alállomás
- Nagyfeszültségű villamosenergia hálózat
- Középfeszültségű villamosenergia hálózat (szabadvezeték)
- Középfeszültségű villamosenergia hálózat (kábel)
- Védőtávolság

Készült az állami alapadatok felhasználásával.

Városépítési Kft.

Miskolc Megyei Jogú Város Megalapozó Vizsgálat - Gázvezeték Hálózat

0 1 000 2 000 4 000 m

Dédestapolcsány
Tardona
Varbó
Sajólászlófalva
Radostyán
Sajóbábony
Sajókeresztúr
Sajóvámos
Sajópálfala
Szirmabesenyő
Mályinka
Parasznya
Arnót
Felsőzsolca
Nagyvisnyó
Alsózsolca
Bükkszentkereszt
Répáshuta
Sajópetri
Kistokaj
Mályi
Kisgyőr
Cserépfalu
Nyékládháza
Bükkaranyos
Harsány
Kács

JELMAGYARÁZAT

- Gázátadó állomás
- Gáznyomáscsökkentő
- Nagynyomású földgáz szállítóvezeték
- Nagyközépnyomású földgáz gerincelosztó vezeték
- Középnyomású földgáz elosztóvezeték
- Kisnyomású földgáz elosztóvezeték
- Védőtávolság

Készült az állami alapadatok felhasználásával.

Városépítési Kft.

Miskolc Megyei Jogú Város Megalapozó Vizsgálat - Távhő Hálózat

0 1 000 2 000 4 000 m

Dédestapolcsány
Tardona
Varbó
Sajólászlófalva
Radostyán
Sajóbábony
Sajókeresztúr
Sajóvámos
Sajópálfala
Szirmabesenyő
Mályinka
Parasznya
Arnót
Felsőzsolca
Nagyvisnyó
Alsózsolca
Bükkszentkereszt
Sajópetri
Répáshuta
Kistokaj
Felsőtárkány
Bükkzsérc
Mályi
Kisgyőr
Cserépfalu
Nyékládháza
Bükkaranyos
Harsány
Kács

JELMAGYARÁZAT

- FE Fűtőerőmű
- F Fűtőmű
- Távfűtővezeték

Készült az állami alapadatok felhasználásával.

Városépítési Kft.

Miskolc Megyei Jogú Város Megalapozó Vizsgálat - Elektronikus Hírközlés

0 1 000 2 000 4 000 m

Dédestapolcsány
Tardona
Varbó
Sajólászlófalva
Radostyán
Sajóbábony
Sajókeresztúr
Sajóvámos
Sajópálfala
Szirmabesenyő
Mályinka
Parasznya
Arnót
Felsőzsolca
Nagyvisnyó
Alsózsolca
Bükkszentkereszt
Répáshuta
Sajópetri
Kistokaj
Mályi
Kisgyőr
Cserépfalu
Nyékládháza
Bükkaranyos
Harsány
Kács

JELMAGYARÁZAT

- Adó-, vevőtorony, átjátszó állomás
- Vezetékes hálózat (föld felett)
- Vezetékes hálózat (föld felett) (tervezett)
- Vezetékes hálózat (föld alatt)
- Vezetékes hálózat (föld alatt) (tervezett)
- Védőtávolság

Készült az állami alapadatok felhasználásával.

Városépítési Kft.

Miskolc Megyei Jogú Város Megalapozó Vizsgálat - Talaj- és Vízvédelem

0 1 000 2 000 4 000 m

Dédestapolcsány
Tardona
Varbó
Sajólászlófalva
Radostyán
Sajóbábony
Sajókeresztúr
Sajóvámos
Sajópálfala
Szirmabesenyő
Mályinka
Parasznya
Arnót
Felsőzsolca
Nagyvisnyó
Alsózsolca
Bükkszentkereszt
Sajópetri
Répáshuta
Kistokaj
Mályi
Kisgyőr
Cserépfalu
Nyékládháza
Bükkaranyos
Harsány
Kács

JELMAGYARÁZAT

Talaj- és vízvédelem

- Vízbázis belső védőövezet területe
- Vízbázis külső védőövezet területe
- Vízbázis hidrogeológiai "A" vezőövezet területe
- Vízbázis hidrogeológiai "B" vezőövezet területe
- Vízbázis hidrogeológiai "C" vezőövezet területe
- Felszíni víz parti sávja
- Nagyvízi meder területe

Készült az állami alapadatok felhasználásával.

Városépítési Kft.

Miskolc Megyei Jogú Város Megalapozó Vizsgálat - Ásványi nyersanyagvagyon terület

0 1 000 2 000 4 000 m

Dédestapolcsány
Tardona
Varbó
Mályinka
Sajólászlófalva
Radostyán
Parasznya
Sajóbábony
Sajókeresztúr
Sajóvámos
Sajópálfala
Szirmabesenyő
Arnót
Felsőzsolca
Alsózsolca
Sajópetri
Kistokaj
Mályi
Nyékládháza
Bükkaranyos
Nagyvisnyó
Bükkszentkereszt
Répáshuta
elsőtárkány
Bükkzsérc
Kisgyőr
Cserépfalu

JELMAGYARÁZAT

Ásványi nyersanyagvagyon terület övezete

Készült az állami alapadatok felhasználásával.

Városépítési Kft.

Miskolc Megyei Jogú Város Megalapozó Vizsgálat - Problématérkép/Értéktérkép I.

0 1 000 2 000 4 000 m

Radostyán
Sajóbábony
Varbó
Szirmabesenyő
Arnót
Mályinka
Parasznya
Felsőzs
Bükkszentkereszt
Répáshuta
Sajópetri
Kistokaj
Mályi
Bükkaranyos
Nyékládháza

JELMAGYARÁZAT

Országos művi értékvédelem

- Műemlék
- Műemléki jelentőségű terület
- Műemléki környezet
- Történelmi emlékhely
- Nemzeti sírkert
- Régészeti érdekű terület
- Régészeti lelőhely

Táj- és Természetvédelem

- Tájképvédelmi terület
- Natura 2000 terület
- Bükki Nemzeti Park területe
- Földtani alapszelvény
- Ex lege védett földvár
- Ex lege védett forrás
- Ex lege védett mesterséges üreg
- Fokozottan védett természetvédelmi terület
- Helyi jelentőségű természetvédelmi terület
- Helyi jelentőségű védett természeti érték
- Ásványi nyersanyagvagyon terület övezete

Készült az állami alapadatok felhasználásával.

VÁTI Városépítési Kft.

Miskolc Megyei Jogú Város Megalapozó Vizsgálat - Problématérkép/Értéktérkép II.

0 1 000 2 000 4 000 m

Radostyán
Sajóbábony
Varbó
Szirmabesenyő
Arnót
Mályinka
Parasznya
Felsőzs
Bükkszentkereszt
Sajópetri
Kistokaj
Mályi
Kisgyőr
Bükkaranyos
Nyékládháza

JELMAGYARÁZAT

Országos ökológiai hálózat

- Magterület
- Ökológiai folyosó területe
- Pufferterület

Talaj- és vízvédelem

- Vízbázis belső védőövezet területe
- Vízbázis külső védőövezet területe
- Vízbázis hidrogeológiai "A" vezőövezet területe
- Vízbázis hidrogeológiai "B" vezőövezet területe
- Vízbázis hidrogeológiai "C" vezőövezet területe
- Nagyvízi meder területe
- Felszíni víz parti sávja

Készült az állami alapadatok felhasználásával.

Városépítési Kft.

Miskolc Megyei Jogú Város Megalapozó Vizsgálat - Városrészek

0 1 000 2 000 4 000 m

Dédestapolcsány
Tardona
Varbó
Mályinka
Sajólászlófalva
Radostyán
Parasznya
Sajókeresztúr
Sajóbábony
Sajóvámos
Sajópálfala
Szirmabesenyő
Arnót
Felsőzsolca
Alsózsolca
Sajópetri
Kistokaj
Mályi
Nyékládháza
Bükkaranyos
Harsány
Nagyvisnyó
Bükkszentkereszt
Répáshuta
Felsőtárkány
Bükkzsérc
Kisgyőr
Cserépfalu
Kács

BÜKKSZENTLELEK
ÚJMASSA
ÓMASSA
BÁNKÚT
JÁVORKÚT
ALSÓHÁMOR
FESLŐHÁMOR
LILLAFÜRED
BÜKKSZENTLÁSZLÓ
PERECES
MAJLÁTH
BÉREK-ALJA
DIÓSGYŐR
ELŐHEGY
BULGÁRFÖLD
ÚJDIÓSGYŐR
KENDER-FÖLD
VASGYÁR
TATÁRDOMB
GÖRÖGSZŐLŐ
ÓZ-DOMB
BÁBONYI BÉRC
BÜDÖSTETŐ
TETEMVÁR
SZENTPÉTERI KAPU
ÉSZAKI IPARTERÜLET
CSORBA-TELEP
KELETI VÁROSKAPU
BELVÁROS
ZSOLCAI KAPU
GYŐRI KAPU
DIÓSGYŐRI ACÉLMŰVEK
KISAVAS
AVASTETŐ
NAGYAVAS
TAMPERE-KERT
CSABAI KAPU
MARTIN KERTVÁROS
DÉLKELETI IPARTERÜLET
VÁRGAHEGY
MAGASHEGY
AVAS LAKÓTELEP
KŐMŰVESTETŐ
EGYETEM-VÁROS
SZIRMA
HEJŐCSABA
TAPOLCA
GÖRÖMBÖLY
DÉLI VÁROSKAPU

Készült az állami alapadatok felhasználásával.

Városépítési Kft.